SITUACE KM 25,500–27,500
M1:1000

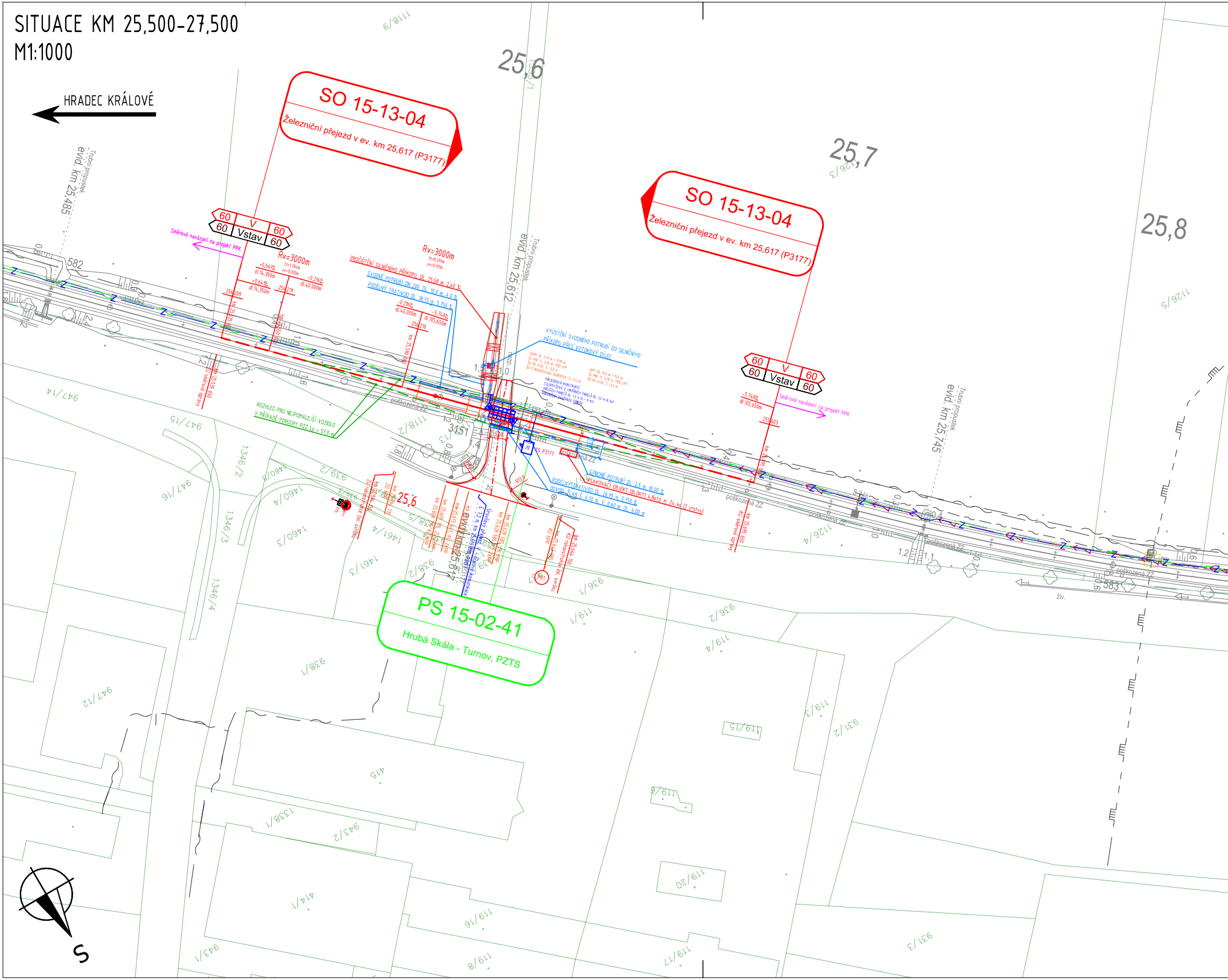
HRADEC KRÁLOVÉ
SO 15-13-04
Železniční přejezd v ev. km 25,617 (P3177)
SO 15-13-04
Železniční přejezd v ev. km 25,617 (P3177)
PS 15-02-41
Hrubá Skála - Turnov, PZTS
25,6
25,7
25,8
evid. km 25,485
Trubní propustek
evid. km 25,612
Trubní propustek
evid. km 25,745
Trubní propustek
60
V
60
60
Vstav
60
Směrové navázaní na projekt PPK
Rv=3000m
Rv=3000m
fz=8,299m
yv=0,011m
PROČIŠTĚNÍ SILNIČNÍHO PŘÍKOPU, DL. 25,58 m, 2,40 %
SVODNÉ POTRUBÍ DN 200, DL. 10,0 m, 4,0 %
PODÉLNÝ TRATIVOD DL. 18,73 m, 5,750 %
-0,216‰
dl.40,000m
-5,748‰
dl.105,650m
256,210
km 25,590 000
+0,641‰
dl.14,350m
256,209
VÝÚSTĚNÍ SVODNÉHO POTRUBÍ DO SILNIČNÍHO PŘÍKOPU PŘES VÝTOKOVÝ DÍLEC
PŘEJEZDOVÁ KONSTRUKCE: CELOPRYŽOVÁ Z VNITŘNÍCH PANELŮ DL. 1,2 m (4 ks) VNĚJŠÍCH PANELŮ DL. 1,2 m (6 + 6 ks) UKONČENÍ ZÁBĚHOVOU ZÓNOU
ROZHLED PRO NEJPOMALEJŠÍ VOZIDLO V PŘÍPADĚ PORUCHY PZZ Lp = 57,0 m
poškozená ZZ
1118/2
3151
XS P3177
1,500
R13,0
R9,0
SVODNÉ POTRUBÍ DL. 2,5 m, 10,00 %
VSAKOVACÍ OBJEKT (BLOKY) 4,8x1,6 m, 24 ks (2 vrstvy)
PODÉLNÝ TRATIVOD DL. 26,95 m, 5,750 %
ODVOD. ŽLAB Š. 0,70 m, V. 0,60 m, DL. 6,00 m
25,6
ZU rekonstrukce žel. svršku
km 25,594 150
ZU KPP
km 25,594 735
km 25,609 735 ZU KPP
km 25,613 447 KU ZKPP
km 25,628 585 KU ZKPP
km 25,628 585 ZU KPP
Úrovňový přejezd v. km 25,619 800 P3177 š. 7,2 m, účelová komunikace
evid. km 25,617
KU KPP
km 25,643 585
KU rekonstrukce žel. svršku
km 25,644 150
PR1
-5,748‰
dl.105,650m
256,603
KU směrové úpravy
km 25,535 650
km 25,695 650
582
583
poškozená ZZ
živ.
947/14
947/15
947/16
947/12
1346/2
1346/3
1346/4
1460/5
1460/4
1460/3
1461/4
1461/3
939/2
939/3
938/5
938/2
938/1
936/1
936/2
119/1
119/4
119/3
119/15
119/6
119/20
119/16
119/8
119/17
931/2
931/3
1126/4
1126/5
1126/3
1118/9
415
414/1
1338/1
943/2
943/1
S

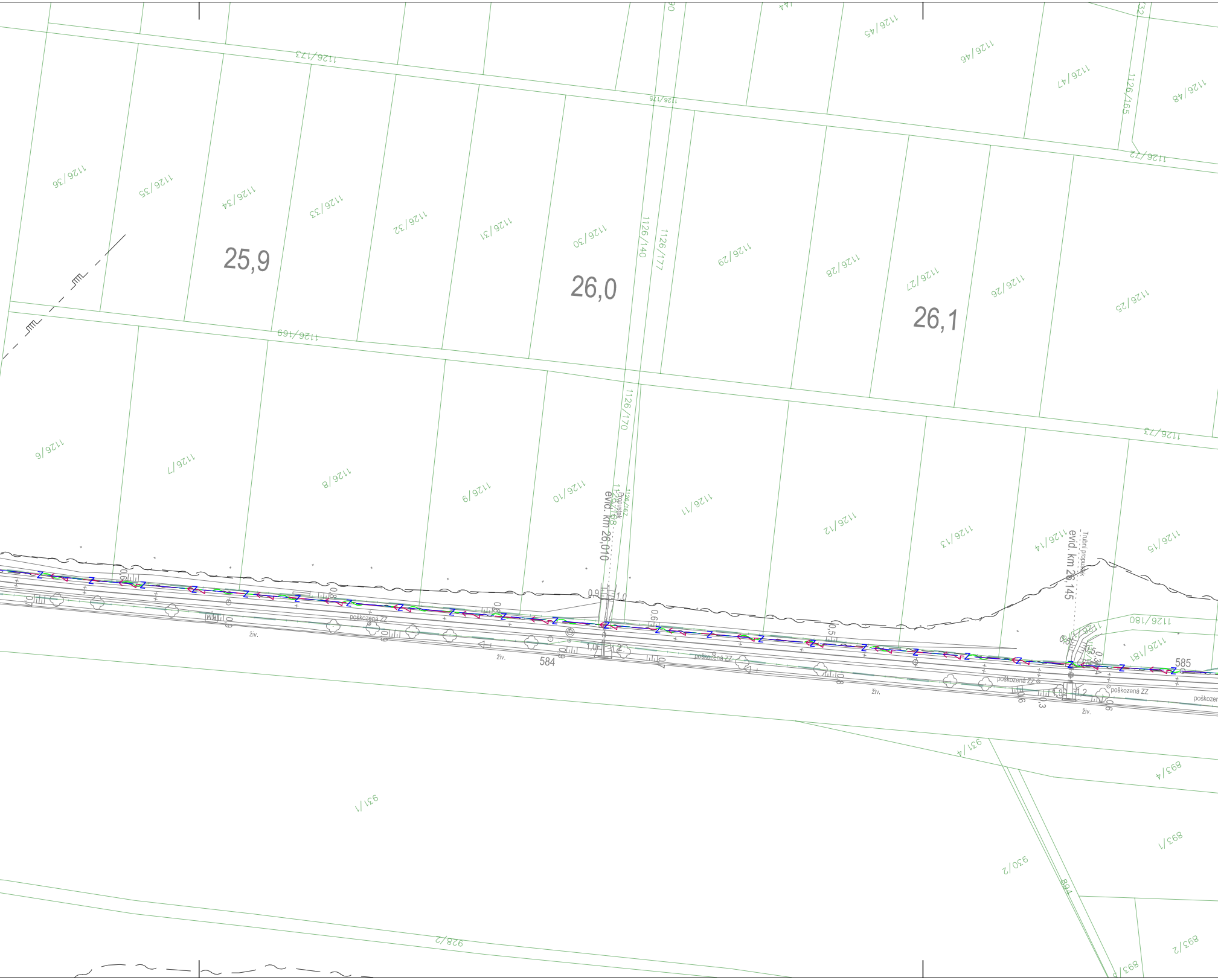
1126/173
1126/175
1126/45
1126/46
1126/47
1126/48
1126/165
1126/72
1126/36
1126/35
1126/34
1126/33
1126/32
1126/31
1126/30
1126/140
1126/177
1126/29
1126/28
1126/27
1126/26
1126/25
25,9
26,0
26,1
1126/169
1126/170
1126/73
1126/6
1126/7
1126/8
1126/9
1126/10
1126/11
1126/12
1126/13
1126/14
1126/15
Propustek
evid. km 26,010
Trubní propustek
evid. km 26,145
1126/180
1126/181
poškozená ZZ
živ.
584
585
931/4
893/4
931/1
930/2
893/1
894
928/2
893/2
893

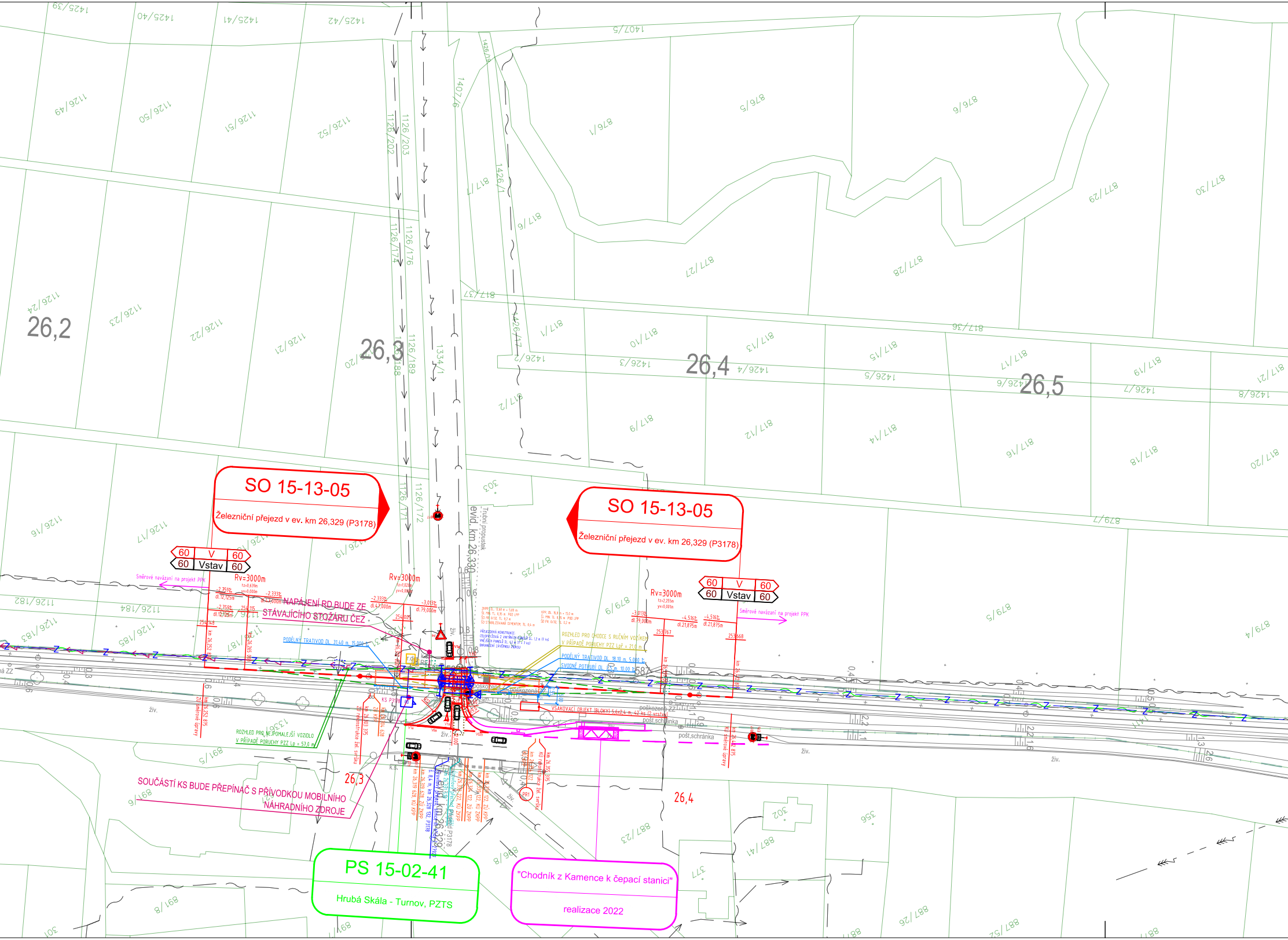
SO 15-13-05
Železniční přejezd v ev. km 26,329 (P3178)
SO 15-13-05
Železniční přejezd v ev. km 26,329 (P3178)
PS 15-02-41
Hrubá Skála - Turnov, PZTS
"Chodník z Kamence k čepací stanici"
realizace 2022
26,2
26,3
26,4
26,5
60 V 60
60 Vstav 60
60 V 60
60 Vstav 60
Směrové navázaní na projekt PPK
Směrové navázaní na projekt PPK
Rv=3000m
Rv=3000m
Rv=3000m
NAPÁJENÍ RD BUDE ZE STÁVAJÍCÍHO STOŽÁRU ČEZ
PODÉLNÝ TRATIVOD DL. 31,40 m, 15,000 ‰
ROZHLED PRO CHODCE S RUČNÍM VOZÍKEM V PŘÍPADĚ PORUCHY PZZ Lpř = 21,0 m
PODÉLNÝ TRATIVOD DL. 18,10 m, 5,000 ‰
SVODNÉ POTRUBÍ DL. 2,5 m, 10,00 ‰
VSAKOVACÍ OBJEKT (BLOKY) 5,6x2,4 m, 42 ks (2 vrstvy)
ROZHLED PRO NEJPOMALEJŠÍ VOZIDLO V PŘÍPADĚ PORUCHY PZZ Lp = 57,0 m
SOUČÁSTÍ KS BUDE PŘEPÍNAČ S PŘÍVODKOU MOBILNÍHO NÁHRADNÍHO ZDROJE
evid. km 26,330
Trubní propustek
poškozená ZZ
pošt.schránka
živ.
-2,759‰ dl.12,125m
-2,333‰ dl.47,000m
-3,013‰ dl.79,000m
-4,516‰ dl.21,875m
254,148
254,115
254,005
253,767
253,668
km 26,252 875
km 26,265 000
km 26,392 875
26,3
26,4

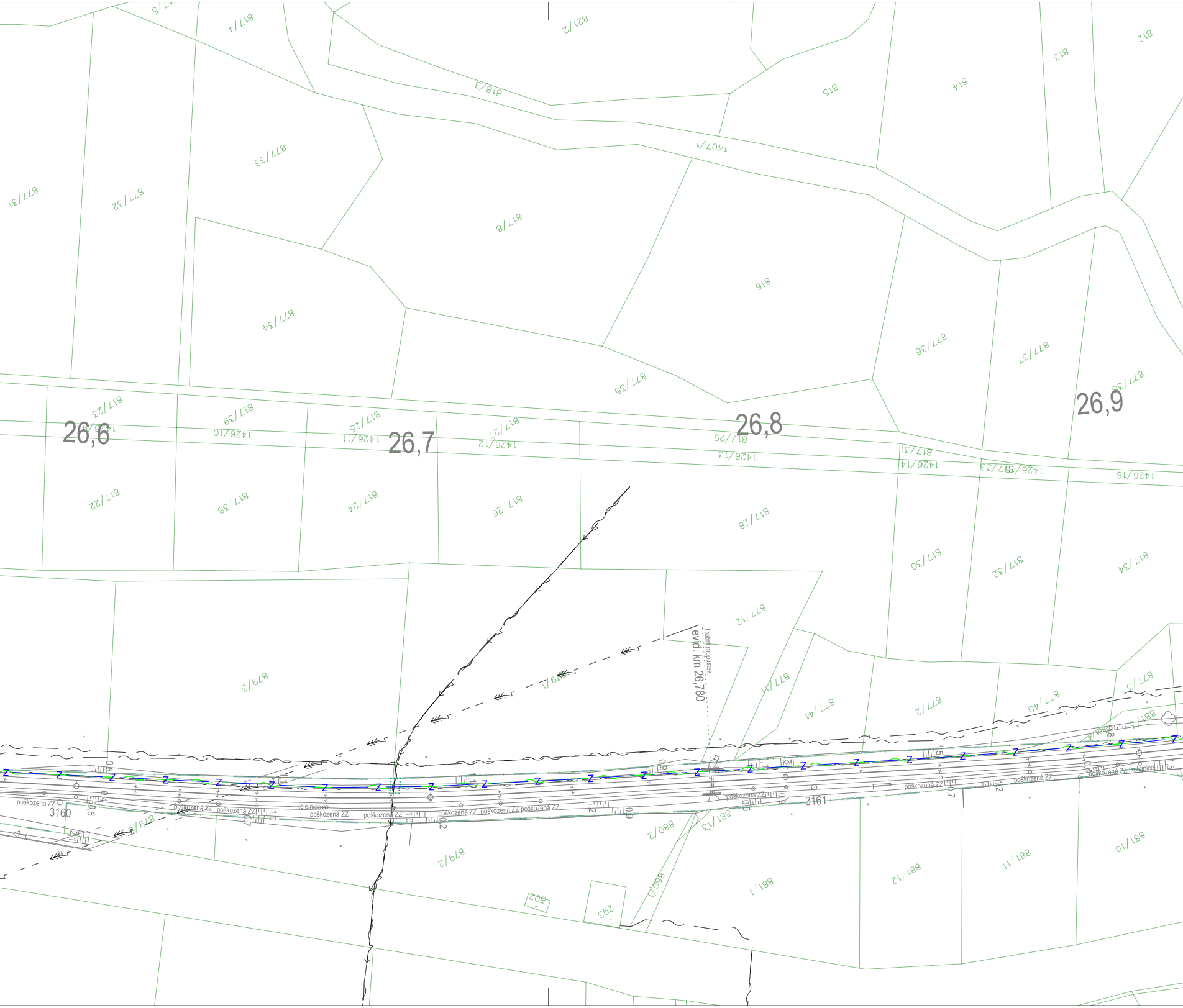
26,6
26,7
26,8
26,9
Trubní propustek
evid. km 26,780
3160
3161
KM
poškozená ZZ
kolejnice
817/4
821/2
818/3
815
814
813
812
1407/1
817/33
817/32
817/31
817/8
816
817/34
817/35
817/36
817/37
817/23
817/39
817/25
817/27
817/29
1426/10
1426/11
1426/12
1426/13
1426/14
1426/16
817/22
817/38
817/24
817/26
817/28
817/30
817/12
879/3
879/1
817/11
817/41
817/2
817/40
817/3
879/2
880/2
880/1
881/3
881/1
881/2
881/11
881/10
802
293

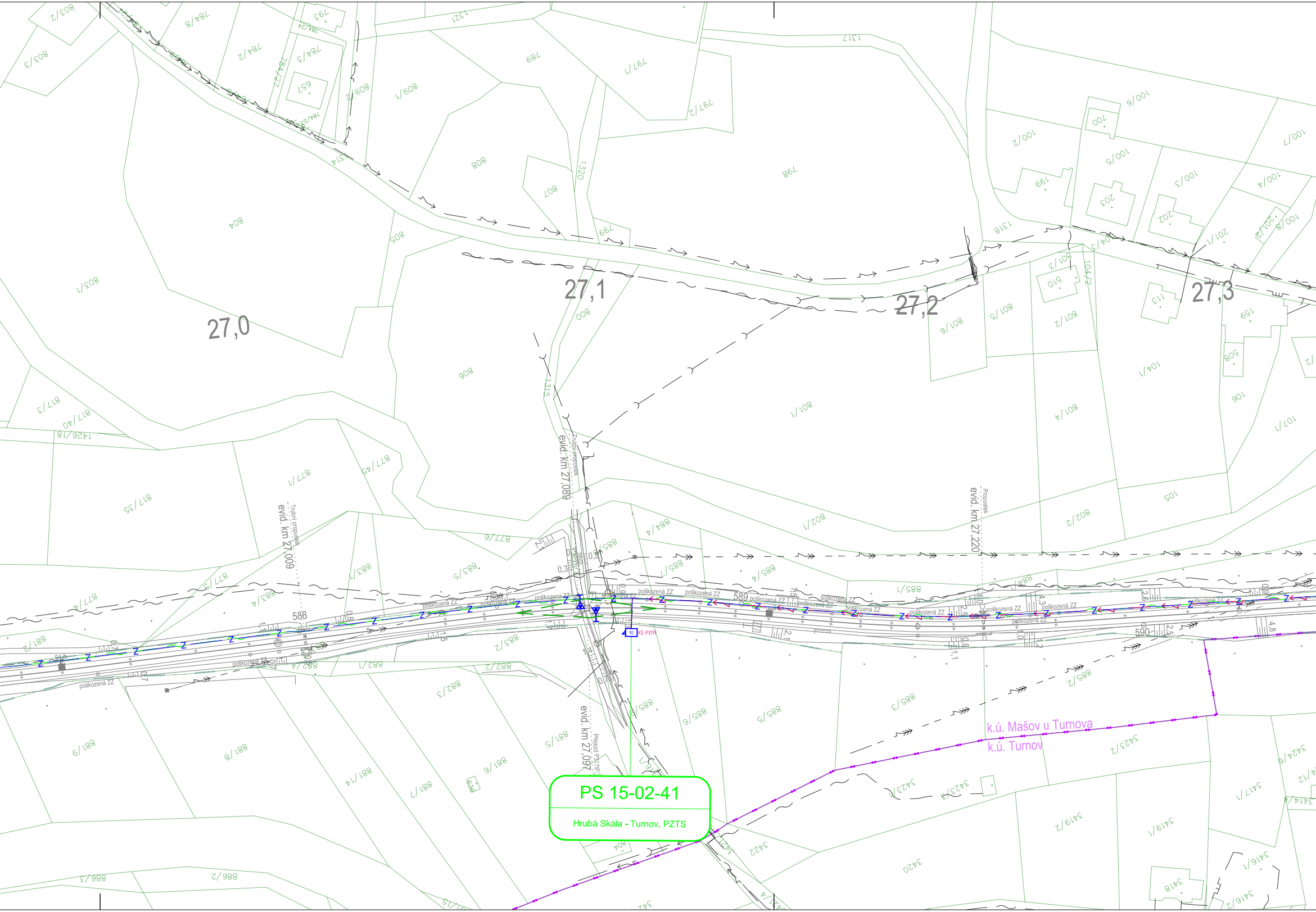
27,0
27,1
27,2
27,3
588
589
590
Trubní propustek
evid. km 27,009
Trubní propustek
evid. km 27,089
Propustek
evid. km 27,220
Přejezd P3179
evid. km 27,097
poškozená ZZ
KS P3179
RD
k.ú. Mašov u Turnova
k.ú. Turnov

PS 15-02-41

Hrubá Skála - Turnov, PZTS

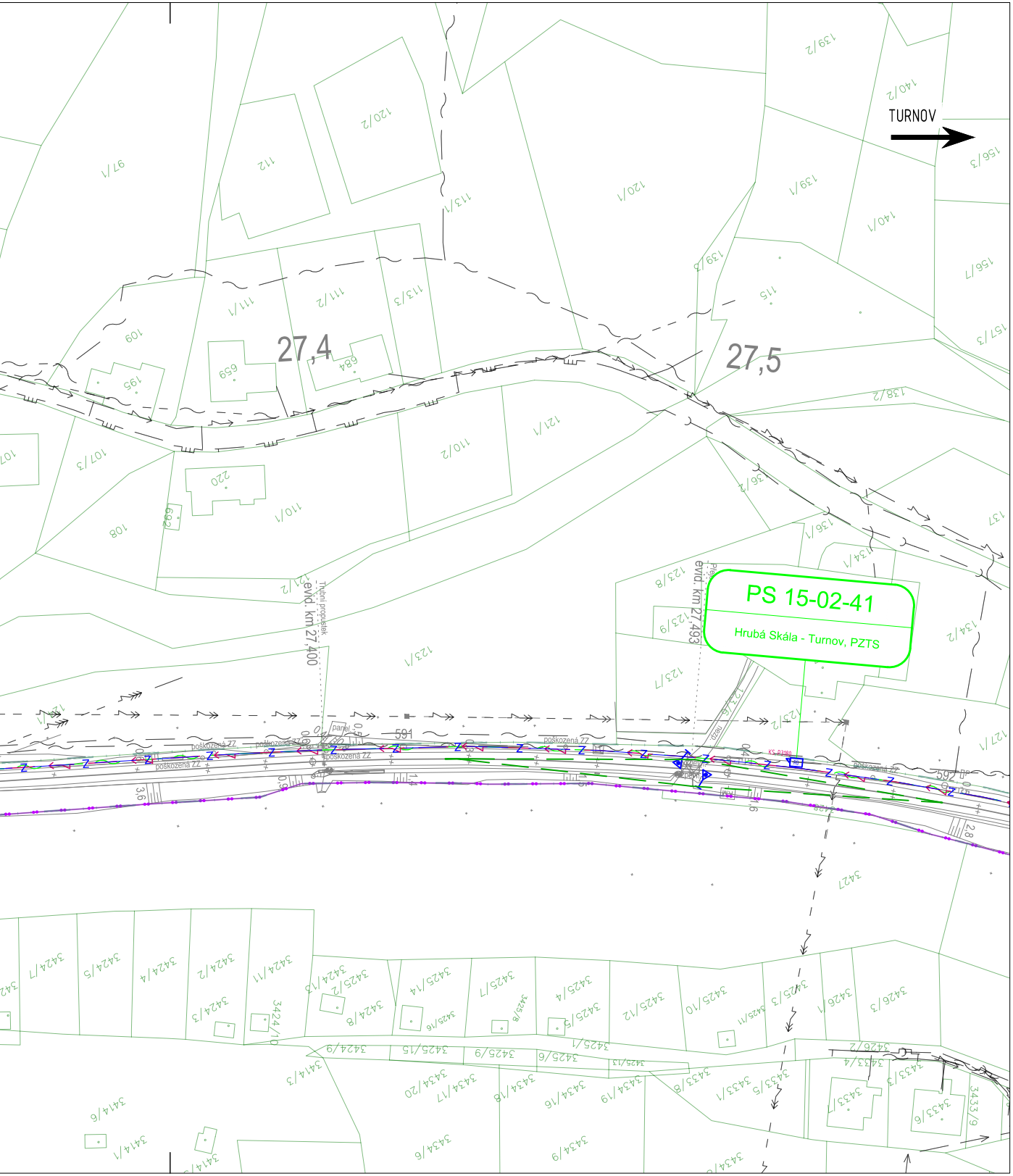
TURNOV
27,4
27,5
PS 15-02-41
Hrubá Skála - Turnov, PZTS
evid. km 27,400
Trubní propustek
evid. km 27,493
poškozená ZZ
panel
591
592
KS_P3190
RD

LEGENDA

LEGENDA STÁVAJÍCÍ SITUACE:

- STÁVAJÍCÍ KOLEJE
- STÁVAJÍCÍ (STAV) SITUACE
- HRANICE DRÁŽNÍHO POZEMKU BEZ ROZLIŠENÍ
- 193/1 HRANICE KATASTRU NEMOVITOSTÍ/PARCEL. ČÍSLO
- 1000 × STÁVAJÍCÍ BODY ZAMĚŘENÍ

LEGENDA NOVÁ SITUACE:

- NOVÝ ŽELEZNIČNÍ SVRŠEK
- SMĚROVÁ A VÝŠKOVÁ ÚPRAVA KOLEJE
- POZEMNÍ KOMUNIKACE, HRANY DRAŽNÍCH OBJEKTŮ
- OSY POZEMNÍCH KOMUNIKACÍ A DALŠÍCH OBJEKTŮ
- HRANY NOVÉHO TERÉNU
- RUŠENÉ KOLEJE / DEMOLICE
- NOVÝ ŽELEZNIČNÍ SPODEK-SANACE
- SOUVISEJÍCÍ STAVEBNÍ OBJEKTY NEBO STAVBY
- ROZHLEDOVÉ POMĚRY NA PŘEJEZDU
- TRATIVODY
- PŘÍČNÉ A PODÉLNÉ SVODY
- ZATRUBNĚNÍ PŘÍKOPU / ODVOD. ŽLAB
- VSAKOVACÍ OBJEKTY
- km 0.000 000 PR VYZNAČENÍ A ČÍSLO PŘÍČNÉHO ŘEZU (VPR, PR)
- PŘEJEZDOVÁ KONSTRUKCE

LEGENDA OSTATNÍ SITUACE:

- HRANICE KATASTRÁLNÍHO ÚZEMÍ

LEGENDA NOVÝCH INŽENÝRSKÝCH SÍTÍ:

- Z ZABEZPEČOVACÍ KABEL - PODZEMNÍ
- SDĚLOVACÍ KABEL - PODZEMNÍ
- SLABOPROUDÝ KABEL NN - PODZEMNÍ
- KANALIZACE - OCHRANA
- VODOVODY - OCHRANA
- PLYNOVODY - OCHRANA
- SLABOPROUDÉ VEDENÍ - OCHRANA

LEGENDA NOVÁ - TECHNOLOGICKÉ PRVKY SITUACE:

- VÝSTRAŽNÍK SE ZÁVOROU/BEZ ZÁVORY
- RD RELÉOVÝ DOMEK/TECHNOLOGICKÉ OBJEKTY

LEGENDA STÁVAJÍCÍCH INŽENÝRSKÝCH SÍTÍ:

—— → ——	VODOVOD
—— ⊃— ——	KANALIZACE
—— ∼ ——	SDĚLOVACÍ KABEL - PODZEMNÍ
— – ∼ ——	SDĚLOVACÍ KABEL - NADZEMNÍ
—— ↝ ——	SLABOPROUDÝ KABEL NN - PODZEMNÍ
— – ↝» ——	SILNOPROUDÝ KABEL VN - NADZEMNÍ
— – ↝»» ——	SILNOPROUDÝ KABEL ZVN/VVN - NADZEMNÍ
—— ⊔⊔ ——	STL PLYNOVOD
— – ⊔⊔⊔ ——	VTL PLYNOVOD

atd.

Ministerstvo dopravy
Státní fond dopravní infrastruktury

Jiná ověření:

Paré:

Orientační schéma:

Razítko oprávněné osoby:

Podpis: Datum:

Revize:	Datum:	Popis:	Kontroloval:
-	-	-	-
-	-	-	-
-	-	-	-
000	30.11.2022	Dokumentace pro územní řízení k čistopisu	Ing. Martin Koudelka

Stavebník/Investor:	**Správa železnic, státní organizace**
Adresa:	Dlážděná 1003/7, 110 00 Praha 1
Zástupce investora:	Stavební správa západ
Adresa:	Sokolovská 1995/278, 190 00 Praha 9

SPRÁVA ŽELEZNIC

Zhotovitel díla:	**PROJEKT servis spol. s r.o.**
Adresa:	U Elektry 830/2b, 198 00 Praha 9
Kontakt:	T: +420 281 090 860 E: firma@projekt-servis.cz
Zhotovitel objektu:	**PROJEKT servis spol. s r.o.**
Adresa:	U Elektry 830/2b, 198 00 Praha 9
Kontakt:	T: +420 281 090 860 E: firma@projekt-servis.cz

PROJEKT servis

Hlavní projektant (HIP): Ing. Martin Koudelka
Specialista: Bc. Michal Munzar

Název stavby/akce:	**Rekonstrukce žst. Turnov**		Označení investora: S631700077 Označení zhotovitele: ZAK-2021-13
Název části:	Koordinační situační výkres		Označení části: C.3
Název objektu/dílčí části:	**-**		Označení objektu/komplexu: **-**
Název přílohy: Název dílčí části přílohy:	Situace km 25,500 - km 27,500		Číslo přílohy: **009**
Odpovědný projektant: Ing. Martin Koudelka	Zpracovatel přílohy: Bc. Michal Munzar	Měřítko: 1:1000 Formáty: 12 x A4	Stupeň dokumentace: **DUR**
Kraj: Liberecký	Katastrální území: viz textová část	TUDU: viz textová část	**Smluvní datum zpracování:** **30.11.2022**

Označení investora:	*Stupeň dokumentace:*	*Část:*	*Objekt:*	*Podobjekt:*	*Příloha:*	*Revize:*
S 6 3 1 7 0 0 0 7 7	*_ D U R X*	*_ C 3 X X X*	*_ X X X X X X X X*	*_ X X*	*_ X _ 0 0 9*	*_ 0 0 0*

[Prostor pro další informace]