SITUACE KM 123,650-124,750
M1:500

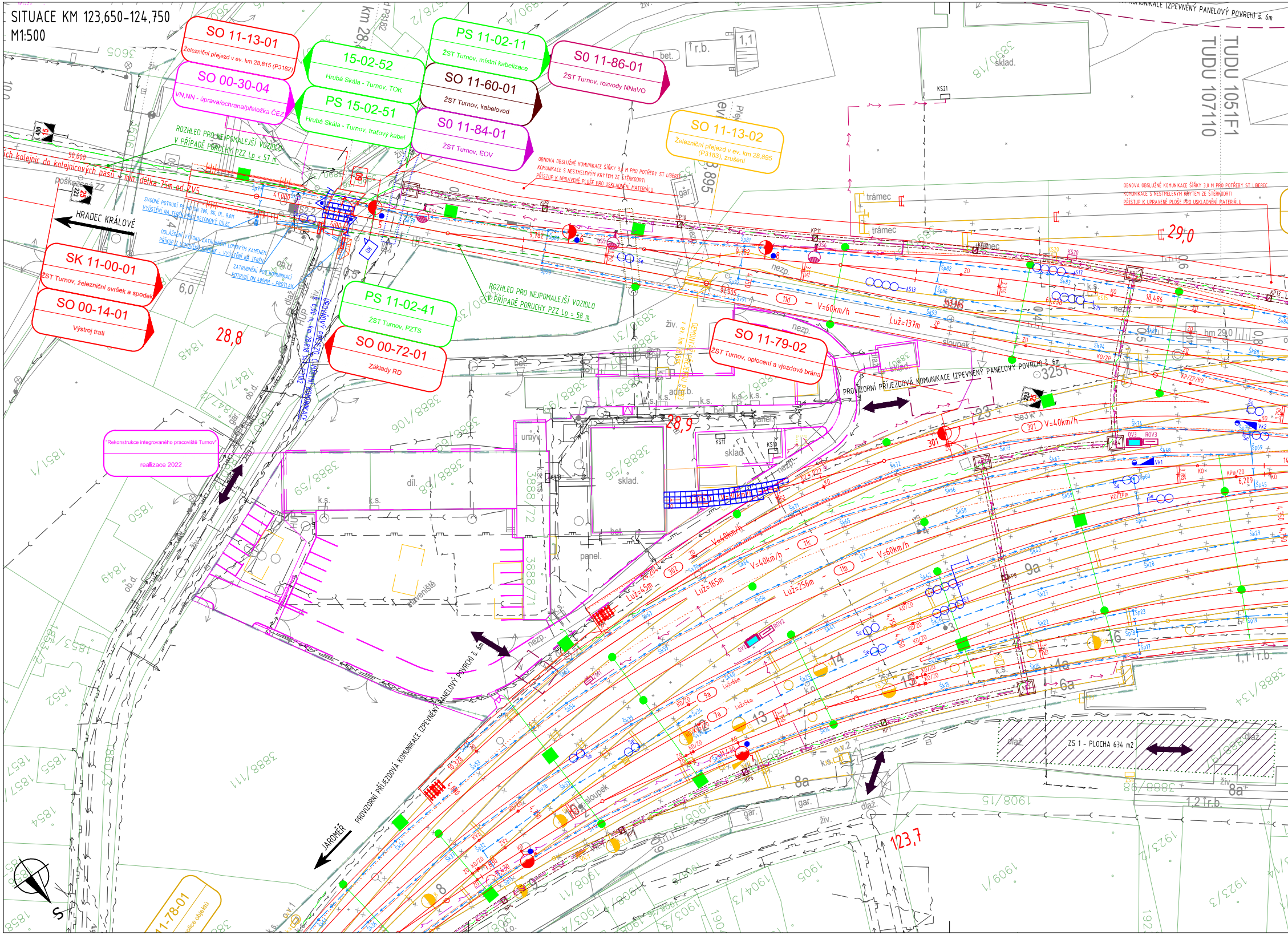
SO 11-13-01
Železniční přejezd v ev. km 28,815 (P3182)
SO 00-30-04
VN,NN - úprava/ochrana/přeložka ČEZ
15-02-52
Hrubá Skála - Turnov, TOK
PS 15-02-51
Hrubá Skála - Turnov, traťový kabel
PS 11-02-11
ŽST Turnov, místní kabelizace
SO 11-60-01
ŽST Turnov, kabelovod
SO 11-84-01
ŽST Turnov, EOV
SO 11-86-01
ŽST Turnov, rozvody NNaVO
SO 11-13-02
Železniční přejezd v ev. km 28,895 (P3183), zrušení
SK 11-00-01
ŽST Turnov, železniční svršek a spodek
SO 00-14-01
Výstroj trati
PS 11-02-41
ŽST Turnov, PZTS
SO 00-72-01
Základy RD
SO 11-79-02
ŽST Turnov, oplocení a vjezdová brána
"Rekonstrukce integrovaného pracoviště Turnov"
realizace 2022
11-78-01
HRADEC KRÁLOVÉ
JAROMĚŘ
ROZHLED PRO NEJPOMALEJŠÍ VOZIDLO V PŘÍPADĚ PORUCHY PZZ Lp = 57 m
ROZHLED PRO NEJPOMALEJŠÍ VOZIDLO V PŘÍPADĚ PORUCHY PZZ Lp = 58 m
OBNOVA OBSLUŽNÉ KOMUNIKACE ŠÍŘKY 3,0 M PRO POTŘEBY ST LIBEREC
KOMUNIKACE S NESTMELENÝM KRYTEM ZE ŠTĚRKODRTI
PŘÍSTUP K UPRAVENÉ PLOŠE PRO USKLADNĚNÍ MATERIÁLU
PROVIZORNÍ PŘÍJEZDOVÁ KOMUNIKACE (ZPEVNĚNÝ PANELOVÝ POVRCH) š. 6m
ZS 1 - PLOCHA 634 m2
TUDU 1051F1
TUDU 107110
V=60km/h
V=40km/h
Luž=137m
Luž=165m
Luž=256m
Luž=45m
28,8
28,9
29,0
123,7
sklad
skladiště
adm.b.
trámec
sloupek
nezp.
bet.
panel.
gar.
dlaž.
živ.
km 28,8

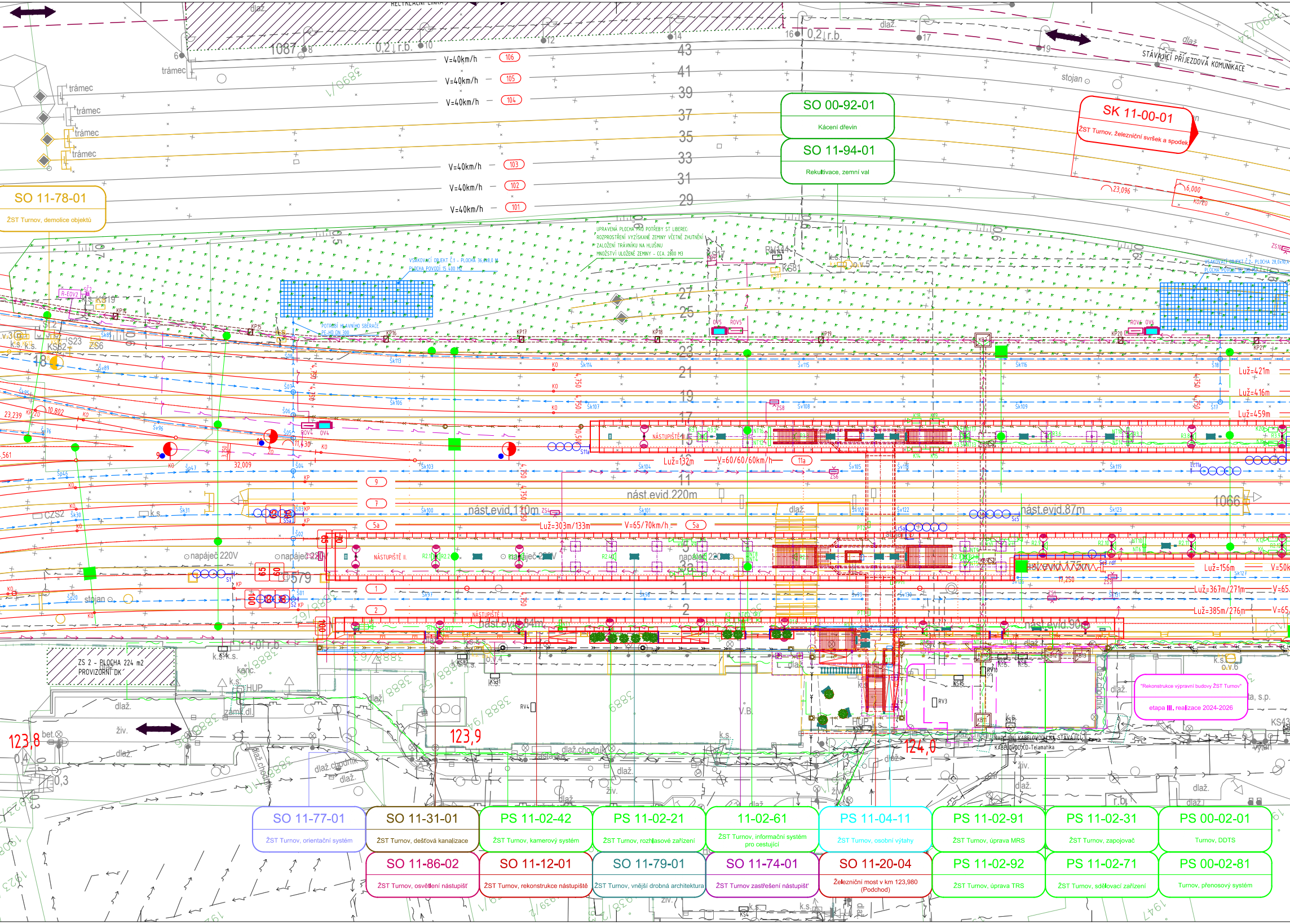
SO 00-92-01
Kácení dřevin
SO 11-94-01
Rekultivace, zemní val
SK 11-00-01
ŽST Turnov, železniční svršek a spodek
SO 11-78-01
ŽST Turnov, demolice objektů
"Rekonstrukce výpravní budovy ŽST Turnov"
etapa III. realizace 2024-2026
STÁVAJÍCÍ PŘÍJEZDOVÁ KOMUNIKACE
ZS 2 - PLOCHA 224 m2
PROVIZORNÍ DK
NÁSTUPIŠTĚ III.
NÁSTUPIŠTĚ II.
NÁSTUPIŠTĚ I.
nást.evid.220m
nást.evid.110m
nást.evid.87m
nást.evid.175m
nást.evid.84m
nást.evid.90m
Luž=132m
V=60/60/60km/h
Luž=303m/133m
V=65/70km/h
Luž=421m
Luž=416m
Luž=459m
Luž=156m
Luž=367m/271m
Luž=385m/276m
V=40km/h
napáječ 220V
123,8
123,9
124,0
SO 11-77-01
ŽST Turnov, orientační systém
SO 11-31-01
ŽST Turnov, dešťová kanalizace
PS 11-02-42
ŽST Turnov, kamerový systém
PS 11-02-21
ŽST Turnov, rozhlasové zařízení
11-02-61
ŽST Turnov, informační systém pro cestující
PS 11-04-11
ŽST Turnov, osobní výtahy
PS 11-02-91
ŽST Turnov, úprava MRS
PS 11-02-31
ŽST Turnov, zapojovač
PS 00-02-01
Turnov, DDTS
SO 11-86-02
ŽST Turnov, osvětlení nástupišť
SO 11-12-01
ŽST Turnov, rekonstrukce nástupiště
SO 11-79-01
ŽST Turnov, vnější drobná architektura
SO 11-74-01
ŽST Turnov zastřešení nástupišť
SO 11-20-04
Železniční most v km 123,980 (Podchod)
PS 11-02-92
ŽST Turnov, úprava TRS
PS 11-02-71
ŽST Turnov, sdělovací zařízení
PS 00-02-81
Turnov, přenosový systém

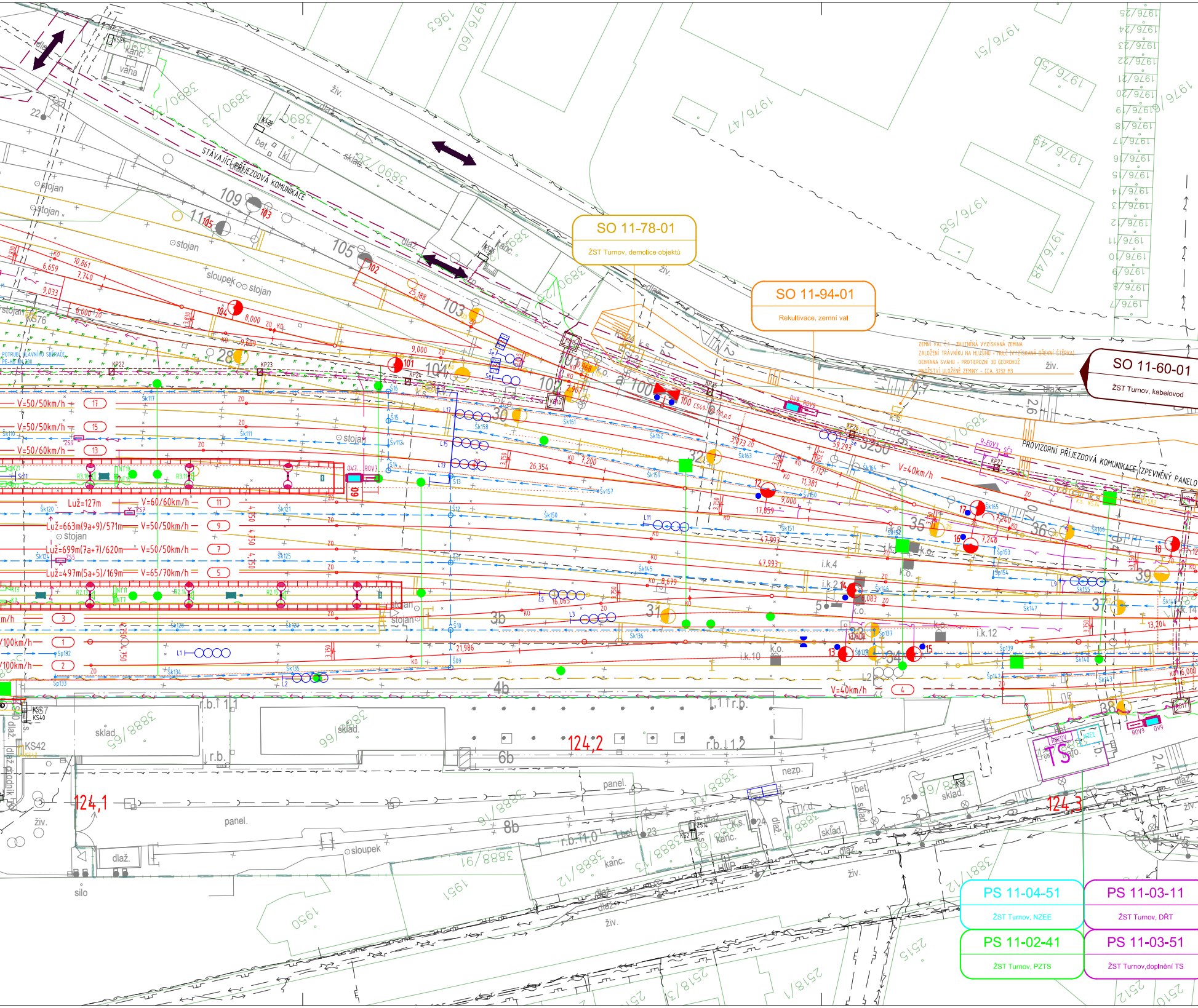
SO 11-78-01
ŽST Turnov, demolice objektů
SO 11-94-01
Rekultivace, zemní val
SO 11-60-01
ŽST Turnov, kabelovod
ZEMNÍ VAL Č.1 - ZHUTNĚNÁ VYZÍSKANÁ ZEMINA
ZALOŽENÍ TRÁVNÍKU NA HLUŠINU + MULČ (VYZÍSKANÁ DŘEVNÍ ŠTĚPKA)
OCHRANA SVAHU - PROTIEROZNÍ 3D GEOROHOŽ
MNOŽSTVÍ ULOŽENÉ ZEMINY - CCA. 3232 M3
STÁVAJÍCÍ PŘÍJEZDOVÁ KOMUNIKACE
PROVIZORNÍ PŘÍJEZDOVÁ KOMUNIKACE ZPEVNĚNÝ PANELO
V=50/50km/h 17
V=50/50km/h 15
V=50/60km/h 13
Luž=127m V=60/60km/h 11
Luž=663m(9a+9)/571m V=50/50km/h 9
Luž=699m(7a+7)/620m V=50/50km/h 7
Luž=497m(5a+5)/169m V=65/70km/h 5
V=40km/h
V=40km/h 4
124,1
124,2
124,3
TS
PS 11-04-51
ŽST Turnov, NZEE
PS 11-03-11
ŽST Turnov, DŘT
PS 11-02-41
ŽST Turnov, PZTS
PS 11-03-51
ŽST Turnov,doplnění TS

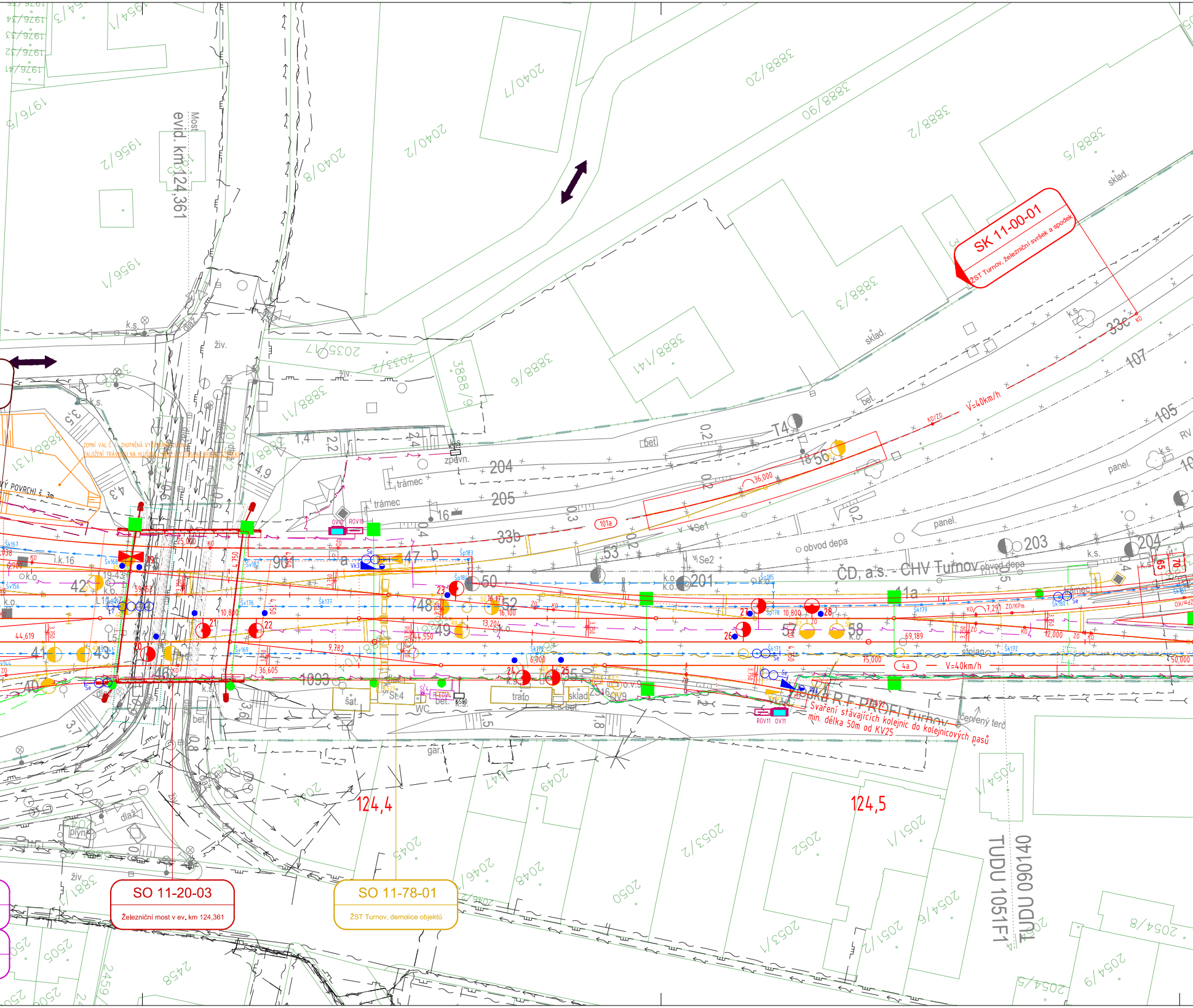
SK 11-00-01
ŽST Turnov, železniční svršek a spodek
SO 11-20-03
Železniční most v ev. km 124,361
SO 11-78-01
ŽST Turnov, demolice objektů
Most
evid. km 124,361
124,4
124,5
ČD, a.s. - CHV Turnov
obvod depa
V=40km/h
Svaření stávajících kolejnic do kolejnicových pasů
min. délka 50m od KV25
TUDU 1051F1
TUDU 00140
204
205
33b
33c
107
105
203
201
1a
4a
16
53
47
48
49
50
52
56
58
42
43
40
41
45
46
1093
901
T4
Se1
Se2
sklad.
sklad
trafo
šat.
gar.
WC
bet.
panel.
trámec
zpevn.
stojan
k.s.
k.o.
živ.
dlaž.
plyn
2040/7
2040/2
2040/8
3888/20
3888/90
3888/2
3888/5
3888/3
3888/6
3888/14
3888/11
3888/9
2035/17
2033/2
1956/1
1956/2
1976/5
2049
2045
2046
2048
2047
2050
2052
2053/2
2053/1
2051/1
2051/2
2054/1
2054/6
2054/9
2054/8
2054/5
2505
2458
2459
124,361

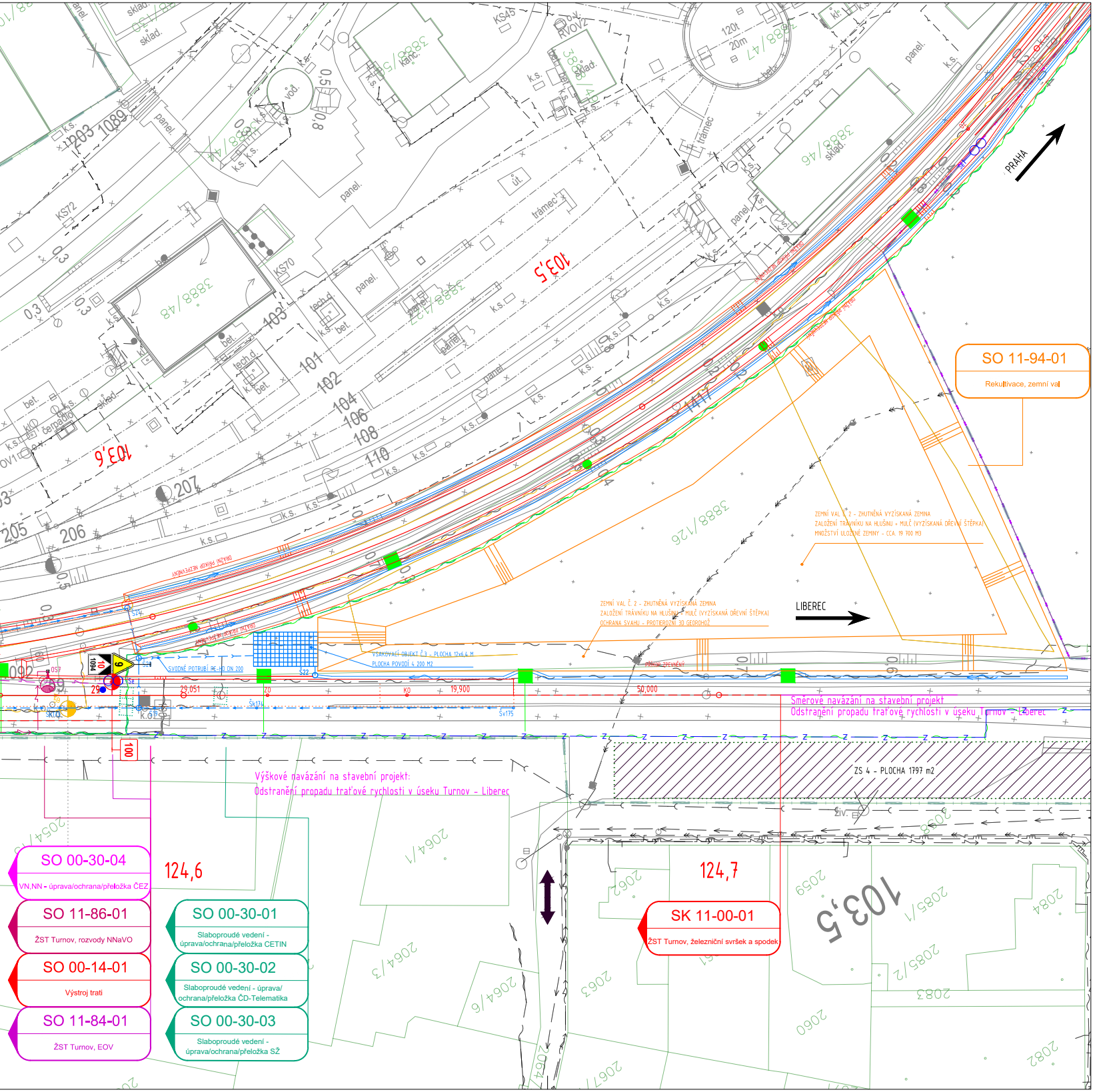
PRAHA
LIBEREC
SO 11-94-01
Rekultivace, zemní val
ZEMNÍ VAL Č. 2 - ZHUTNĚNÁ VYZÍSKANÁ ZEMINA
ZALOŽENÍ TRÁVNÍKU NA HLUŠINU + MULČ (VYZÍSKANÁ DŘEVNÍ ŠTĚPKA)
MNOŽSTVÍ ULOŽENÉ ZEMINY - CCA. 19 700 M3
ZEMNÍ VAL Č. 2 - ZHUTNĚNÁ VYZÍSKANÁ ZEMINA
ZALOŽENÍ TRÁVNÍKU NA HLUŠINU + MULČ (VYZÍSKANÁ DŘEVNÍ ŠTĚPKA)
OCHRANA SVAHU - PROTIEROZNÍ 3D GEOROHOŽ
VSAKOVACÍ OBJEKT Č.3 - PLOCHA 12x6,4 M
PLOCHA POVODÍ 4 200 M2
SVODNÉ POTRUBÍ PE-HD DN 200
DRÁŽNÍ PŘÍKOP NEZPEVNĚNÝ
PŘÍKOP ZPEVNĚNÝ
Š21
Š22
Š25
Šk174
Šk175
29,051
19,900
50,000
ZO
KO
Směrové navázání na stavební projekt
Odstranění propadu traťové rychlosti v úseku Turnov - Liberec
Výškové navázání na stavební projekt:
Odstranění propadu traťové rychlosti v úseku Turnov - Liberec
ZS 4 - PLOCHA 1797 m2
103,5
103,6
124,6
124,7
3888/126
3888/48
3888/46
SO 00-30-04
VN,NN - úprava/ochrana/přeložka ČEZ
SO 11-86-01
ŽST Turnov, rozvody NNaVO
SO 00-14-01
Výstroj trati
SO 11-84-01
ŽST Turnov, EOV
SO 00-30-01
Slaboproudé vedení - úprava/ochrana/přeložka CETIN
SO 00-30-02
Slaboproudé vedení - úprava/ochrana/přeložka ČD-Telematika
SO 00-30-03
Slaboproudé vedení - úprava/ochrana/přeložka SŽ
SK 11-00-01
ŽST Turnov, železniční svršek a spodek

LEGENDA

LEGENDA STÁVAJÍCÍ SITUACE:

- STÁVAJÍCÍ KOLEJE
- STÁVAJÍCÍ (STAV) SITUACE
- HRANICE DRÁŽNÍHO POZEMKU BEZ ROZLIŠENÍ
- 193/1 HRANICE KATASTRU NEMOVITOSTÍ/PARCEL. ČÍSLO
- 1000 × STÁVAJÍCÍ BODY ZAMĚŘENÍ

LEGENDA PLOCH:

▨

LEGENDA NOVÁ SITUACE:

- NOVÝ ŽELEZNIČNÍ SVRŠEK
- SMĚROVÁ A VÝŠKOVÁ ÚPRAVA KOLEJE
- POZEMNÍ KOMUNIKACE, HRANY DRAŽNÍCH OBJEKTŮ atd.
- OSY POZEMNÍCH KOMUNIKACÍ A DALŠÍCH OBJEKTŮ
- HRANY NOVÉHO TERÉNU
- RUŠENÉ KOLEJE / DEMOLICE
- NOVÝ ŽELEZNIČNÍ SPODEK-SANACE
- SOUVISEJÍCÍ STAVEBNÍ OBJEKTY NEBO STAVBY
- ROZHLEDOVÉ POMĚRY NA PŘEJEZDU
- TRATIVODY
- PŘÍČNÉ A PODÉLNÉ SVODY
- TRATIVOD NAD SVODEM
- VSAKOVACÍ ŽEBRO
- ZPEVNĚNÉ A NEZPEVNĚNÉ PŘÍKOPY
- VÝSTROJ TRATI
- VÝSADBA
- DROBNÁ ARCHITEKTURA

LEGENDA OSTATNÍ SITUACE:

- HRANICE KATASTRÁLNÍHO ÚZEMÍ

LEGENDA NOVÝCH INŽENÝRSKÝCH SÍTÍ:

- KANALIZACE
- SDĚLOVACÍ KABEL - PODZEMNÍ
- SLABOPROUDÝ KABEL NN - PODZEMNÍ
- EOV KABEL
- KANALIZACE - OCHRANA
- VODOVODY - OCHRANA
- PLYNOVODY - OCHRANA
- SLABOPROUDÉ VEDENÍ - OCHRANA
- SLABOPROUDÉ VEDENÍ - PŘELOŽKA
- VN, NN - PŘELOŽKA

LEGENDA NOVÁ - TECHNOLOGICKÉ PRVKY SITUACE:

- VÝSTRAŽNÍK SE ZÁVOROU/BEZ ZÁVORY
- RD RELÉOVÝ DOMEK/TECHNOLOGICKÉ OBJEKTY
- Vk. ■ Sc11 VÝKOLEJKA/POČÍTAČE NÁPRAV/NÁVĚSTIDLA
- ● ■ STOŽÁRY TV
- ☐ ROZVADĚČ
- STOŽÁRY OSVĚTLENÍ

LEGENDA ORGANIZACE VÝSTAVBY SITUACE:

- OBVOD STAVBY
- OBVOD STAVENIŠTĚ
- km 29,700 PŘÍSTUPY NA STAVENIŠTĚ
- PROVIZORNÍ PŘÍJEZDOVÉ KOMUNIKACE

LEGENDA STÁVAJÍCÍCH INŽENÝRSKÝCH SÍTÍ:

- VODOVOD
- KANALIZACE
- SDĚLOVACÍ KABEL - PODZEMNÍ
- SDĚLOVACÍ KABEL - NADZEMNÍ
- SLABOPROUDÝ KABEL NN - PODZEMNÍ
- SILNOPROUDÝ KABEL VN - PODZEMNÍ
- EOV KABEL
- NTL PLYNOVOD
- STL PLYNOVOD

ZAŘÍZENÍ STAVENIŠTĚ

Ministerstvo dopravy
Státní fond dopravní infrastruktury

Jiná ověření:

Paré:

Orientační schéma:

Razítko oprávněné osoby:

Podpis:

Datum:

Revize:	Datum:	Popis:	Kontroloval:
-	-	-	-
-	-	-	-
001	31.03.2023	Úprava veřejného prostranství v návaznosti na ul. Nádražní	Ing. Martin Koudelka
000	30.11.2022	Dokumentace pro územní řízení k čistopisu	Ing. Martin Koudelka

Stavebník/Investor:	**Správa železnic, státní organizace**	SPRÁVA ŽELEZNIC
Adresa:	Dlážděná 1003/7, 110 00 Praha 1	
Zástupce investora:	Stavební správa západ	
Adresa:	Sokolovská 1995/278, 190 00 Praha 9	

Zhotovitel díla:	**PROJEKT servis spol. s r.o.**	PROJEKT servis
Adresa: Kontakt:	U Elektry 830/2b, 198 00 Praha 9 T: +420 281 090 860 E: firma@projekt-servis.cz	
Zhotovitel objektu:	**PROJEKT servis spol. s r.o.**	PROJEKT servis
Adresa: Kontakt:	U Elektry 830/2b, 198 00 Praha 9 T: +420 281 090 860 E: firma@projekt-servis.cz	
Hlavní projektant (HIP):	Ing. Martin Koudelka	Specialista: Bc. Michal Munzar

Název stavby/akce:	**Rekonstrukce žst. Turnov**		Označení investora: S631700077 Označení zhotovitele: ZAK-2021-13
Název části:	Koordinační situační výkres		Označení části: C.3
Název objektu/dílčí části:	-		Označení objektu/komplexu: -
Název přílohy: Název dílčí části přílohy:	Situace km 123,650 - km 124,750		Číslo přílohy: **002**
Odpovědný projektant: Ing. Martin Koudelka	Zpracovatel přílohy: Bc. Michal Munzar	Měřítko: 1:500 Formáty: 28 x A4	Stupeň dokumentace: **DUR**
Kraj: Liberecký	Katastrální území: viz textová část	TUDU: viz textová část	**Smluvní datum zpracování:** **30.11.2022**

Označení investora:	*Stupeň dokumentace:*	*Část:*	*Objekt:*	*Podobjekt:*	*Příloha:*	*Revize:*
S 6 3 1 7 0 0 0 7 7	*_ D U R X*	*_ C 3 X X X*	*_ X X X X X X X X*	*_ X X*	*_ X _ 0 0 2*	*_ 0 0 0*

[Prostor pro další informace]